

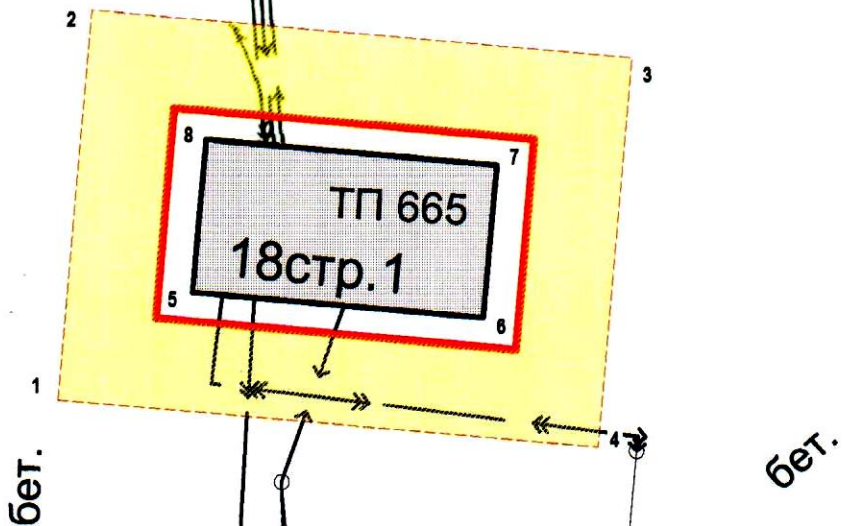
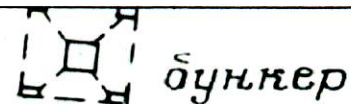
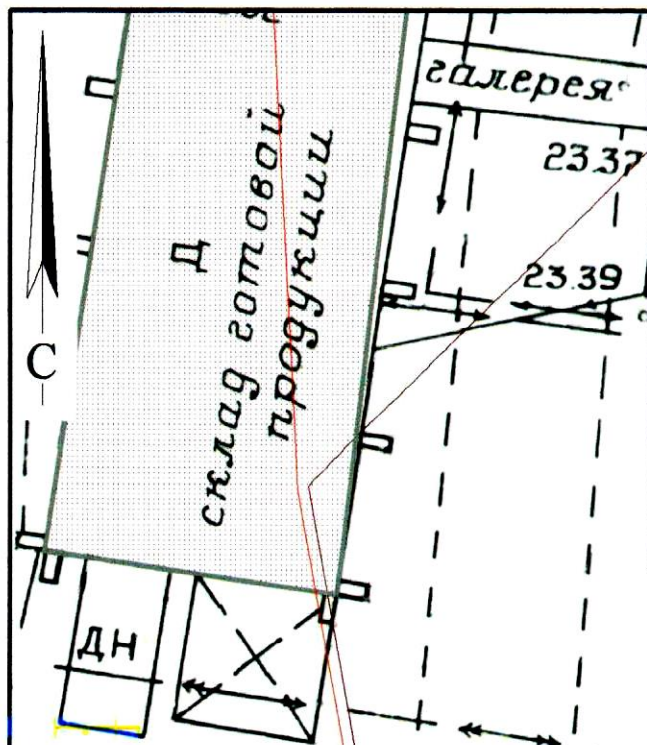
КАРТА-СХЕМА ГРАНИЦ ПРИЛЕГАЮЩИХ ТЕРРИТОРИЙ

нежилого здания расположенного по адресу:
Российская Федерация, Архангельская область,
муниципальное образование "Город Архангельск",
город Архангельск, улица Тяговая, дом 18, стр. 1
(кадастровый номер объекта капитального строительства
29:22:081501:11)

УТВЕРЖДЕНА

Постановлением Администрации
муниципального образования "Город Архангельск"

от "14" 10 2019 г. № 1625



2 каб. 6 кв

Система координат МСК-29		
Обозначение характерных точек границ	координаты, м	
	X	Y
1	641538.63	2524271.15
2	641551.63	2524271.76
3	641550.72	2524289.74
4	641537.73	2524289.13
5	641541.48	2524274.28
6	641540.88	2524286.27
7	641547.88	2524286.60
8	641548.48	2524274.61

УСЛОВНЫЕ ОБОЗНАЧЕНИЯ:

- изображение границ земельного участка по ул. Тяговая, дом 18, стр. 1
- изображение границ прилегающих территорий

Масштаб 1 : 250